REMODELACIÓ AVINGUDA DEL FENER

El proper 7 de novembre s'iniciaran les obres de l'avinguda del Fener.
En aquest llibret trobareu totes les actuacions que es portaran a terme durant el període d'obres.

Benvolgut/da,

Ens plau informar-vos que el proper 7 de novembre s'iniciaran els treballs de renovació dels serveis i embelliment de l'avinguda del Fener. Conscients que aquests treballs són complexes, tant per la llargada de via com per la densitat de població que hi viu, la voluntat de la corporació és mantenir-los informats en tot moment de com es desenvoluparan els treballs.

Les obres de renovació de la xarxa separativa d'aigües pluvials i fecals a l'avinguda del Fener són del tot necessàries per tal de garantir-ne el seu correcte funcionament i durabilitat en el temps. Els treballs tenen un cost d'1.986.608,26 euros i la durada prevista és de 6 mesos.

Les obres es faran en tres fases per tal d'afectar el mínim possible el dia a dia dels ciutadans i les ciutadanes. Per aquest motiu, els treballs s'han organitzat de manera que la circulació de vehicles estigui garantida sempre que sigui possible, tal com es detalla en els plànols i les indicacions adjuntes. De la mateixa manera, la voluntat de la corporació és interferir el mínim possible en l'activitat dels comerciants, hotelers, restauradors o empreses de la zona. Així, els treballs es reduiran al màxim o s'aturaran durant els períodes de major afluència de visitants a la parròquia com el pont de la Puríssima o les festes de Nadal.

També els informem que s'aprofitaran aquests treballs per embellir tota l'avinguda i els carrers adjacents amb la substitució del tot el mobiliari urbà, l'enllumenat o l'arbrat, que sens dubte donaran un altre aspecte a aquesta via que ha esdevingut una de les principals entrades a Escaldes-Engordany.

Els hi volem transmetre el nostre compromís que el Comú vetllarà en tot moment per l'estricte compliment dels terminis d'execució, i per reduir el màxim les molèsties que de forma inevitable genera qualsevol obra a la via pública, més quan és una artèria tan important com l'avinguda del Fener.

Per finalitzar, informar-los que restem a la vostra disposició per a qualsevol dubte o aclariment que pugui sorgir.

Atentament,

Trini Marín González
Cònsol major

Marc Calvet Sala
Cònsol menor

ASPECTE FINAL AVINGUDA DEL FENER

Els veïns i hotels que disposen de places d'aparcaments i no podran accedir-hi, mentre durin els treballs, se'ls hi facilitarà una plaça d'aparcament en un pàrquing comunal.

1ª FASE - a

TRAM 1 des de la cruïlla del carrer Sant Antoni fins a la sortida de l'aparcament comunal del Fener

Canvis de circulació:

- Els vehicles que han d'accedir als aparcaments del carrer Isabel Sandy, hauran de fer-ho pel carrer Paraires i avinguda Carlemany (en funció de l'avançament de l'obra).

- S'habilitarà doble sentit de circulació des del carrer Ciutat de Sabadell fins a l'aparcament Hoste, avinguda Fener 23 i aparcament del Fener (només abonats).

- Per accedir als aparcaments Vidal, Prat de les Oques, Sant Antoni, edifici Ribes i edifici Forestal s'haurà de fer pel carrer Paraires i avinguda Carlemany. La sortida dels aparcaments serà pel carrer de la Unió.

Superfície afectada: 1.783,84 m²

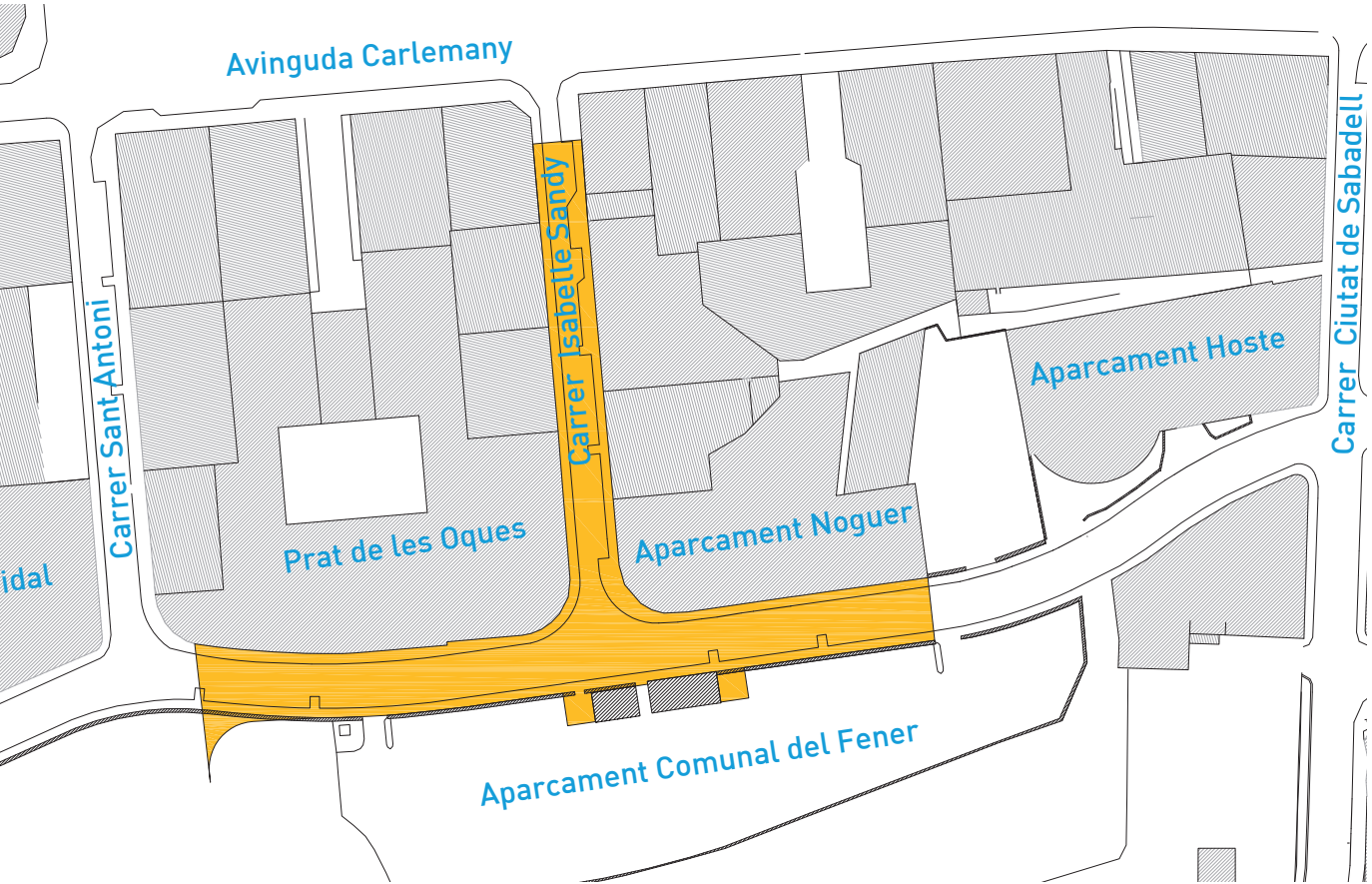
Avinguda Carlemany
Carrer Sant Antoni
Carrer Isabelle Sandy
Carrer Ciutat de Sabadell
Prat de les Oques
Aparcament Noguer
Aparcament Hoste
Aparcament Comunal del Fener

1ª FASE - b

TRAM 2 des de la cruïlla del carrer Ciutat de Sabadell fins al carrer Enric Graner

Canvis de circulació:

- L'accés a l'avinguda del Fener des de Ciutat de Sabadell romandrà tallat al trànsit.

-L'accés a la gasolinera i resta de veïns es farà pel carrer Enric Graner (en funció de l'avançament de l'obra).

Superfície afectada: 1.057,05 m²

TRAM 3 des del carrer Enric Graner fins a la gasolinera

Canvis circulació:

- Un cop acabada la 1ª fase - b tram 2, l'accés a l'avinguda del Fener des del carrer Ciutat de Sabadell romandrà tallat al trànsit.

- El carrer Enric Graner serà de direcció única cap al carrer Ciutat de Sabadell i donarà accés als veïns dels números 19, 21 i als clients dels hotels.

- En funció del transcurs de l'obra s'aniran obrint els aparcaments de la zona de la gasolinera progressivament i se'ls hi donarà pas des del carrer Enric Graner.

- Els vehicles provinents del carrer de l'Obac estaran obligats a girar cap al carrer del Picó, a excepció dels vehicles que es dirigeixin a la gasolinera.

Superfície afectada: 1.952,33 m²

Superfície total afectada: 3.009,38 m2

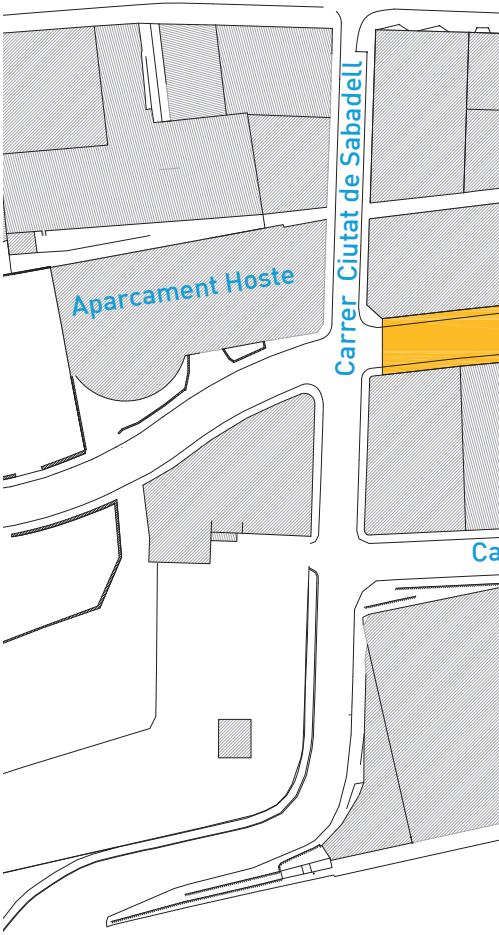

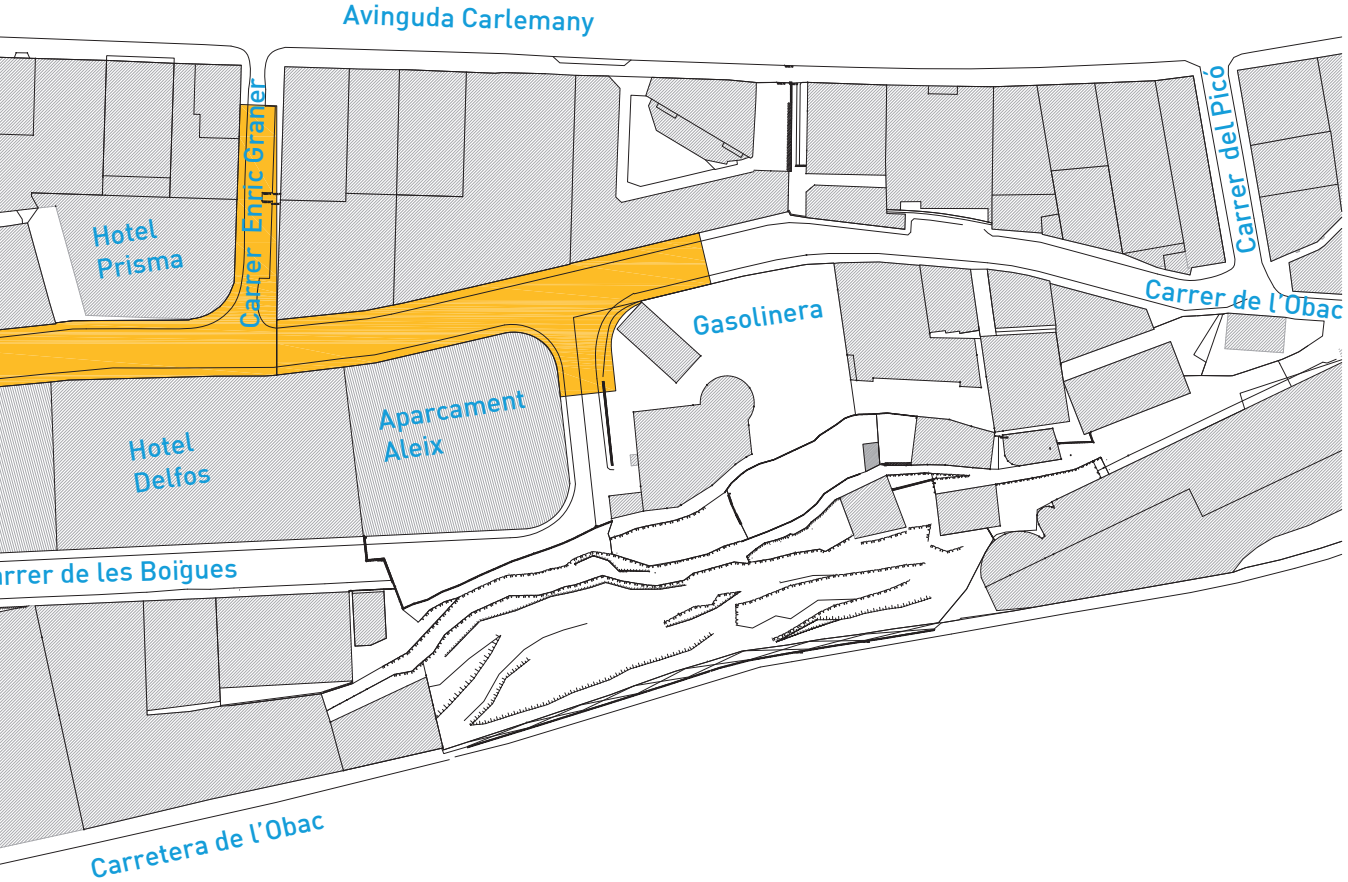
Avinguda Carlemany
Carrer Enric Granier
Carrer del Picó
Carrer de l'Obac
Hotel Prisma
Gasolinera
Hotel Delfos
Aparcament Aleix
rrer de les Boigues
Carretera de l'Obac

2ª FASE

Tram des de la sortida de l'aparcament comunal del Fener fins passada la cruïlla del carrer Ciutat de Sabadell

Canvis de circulació:

- Quan s'efectuïn els treballs a la cruïlla del carrer Ciutat de Sabadell es tancarà l'accés per la carretera de l'Obac, a excepció dels veïns del carrer Boïgues i per accedir a l'edifici administratiu del ministeri d'Interior (Immigració i Cos de Policia).

- Els usuaris dels aparcaments del Fener, carrer Sant Antoni i Isabel Sandy hauràn d'accedir des del carrer Paraires i avigunda Carlemany i la sortida serà pel carrer de la Unió.

- Els usuaris dels aparcaments Hoste i Fener 23 accediràn per l'avinguda Fener o carrer Ciutat de Sabadell (en funció de l'avançament de l'obra).

Superfície total afectada: 1.150,29 m2

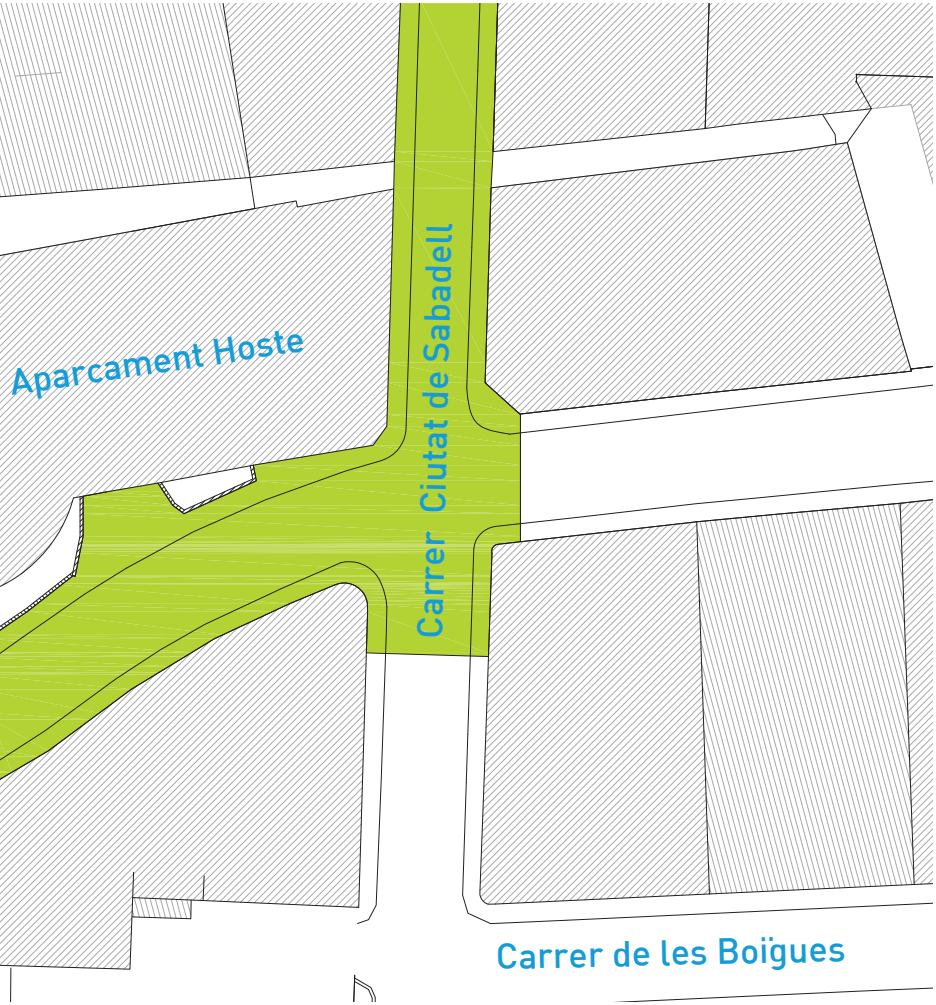
Aparcament Hoste
Carrer Ciutat de Sabadell
Carrer de les Boïgues

3ª FASE - a

Tram 1 des del carrer de la Unió fins a l'entrada de l'aparcament del Prat de les Oques

Canvis de circulació:

- Els veïns dels edificis i aparcaments situats al carrer Isabel Sandy i Sant Antoni i aparcament comunal del Fener hi hauran d'accedir pel carrer Paraires i avinguda Carlemany.

- Per accedir als aparcaments de l'edific Forestal i Ribes es donarà pas alternatiu des del carrer Sant Antoni o des del carrer de la Unió (en funció de l'avançament de l'obra).

Superfície afectada: 2.703,51 m²

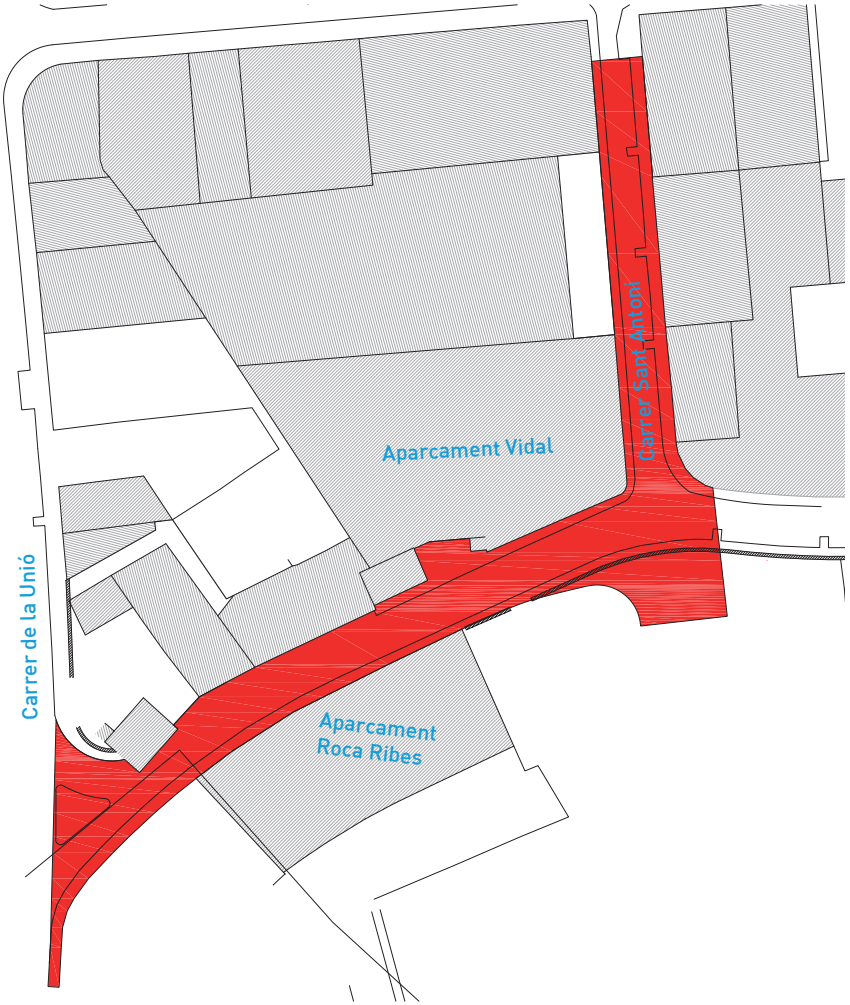

3ª FASE - b

Tram 2 des de la gasolinera fins al carrer del Picó

Canvis circulació:

- El carrer Enric Graner serà de direcció única cap a Ciutat de Sabadell, a excepció dels vehicles que es dirigeixen a la gasolinera i a l'aparcament Aleix.

- El vehicles provinents del carrer de l'Obac estaran obligats a girar cap al carrer del Picó.

Superfície afectada: 1.245,41 m^2

Superfície total afectada : 3.948,92 m2

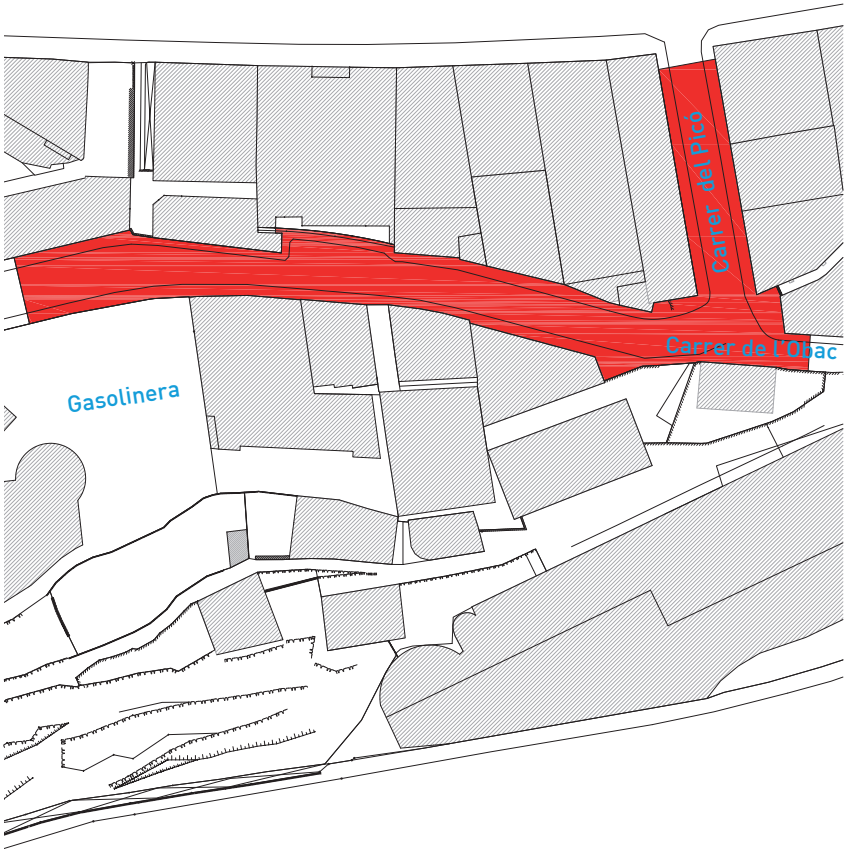

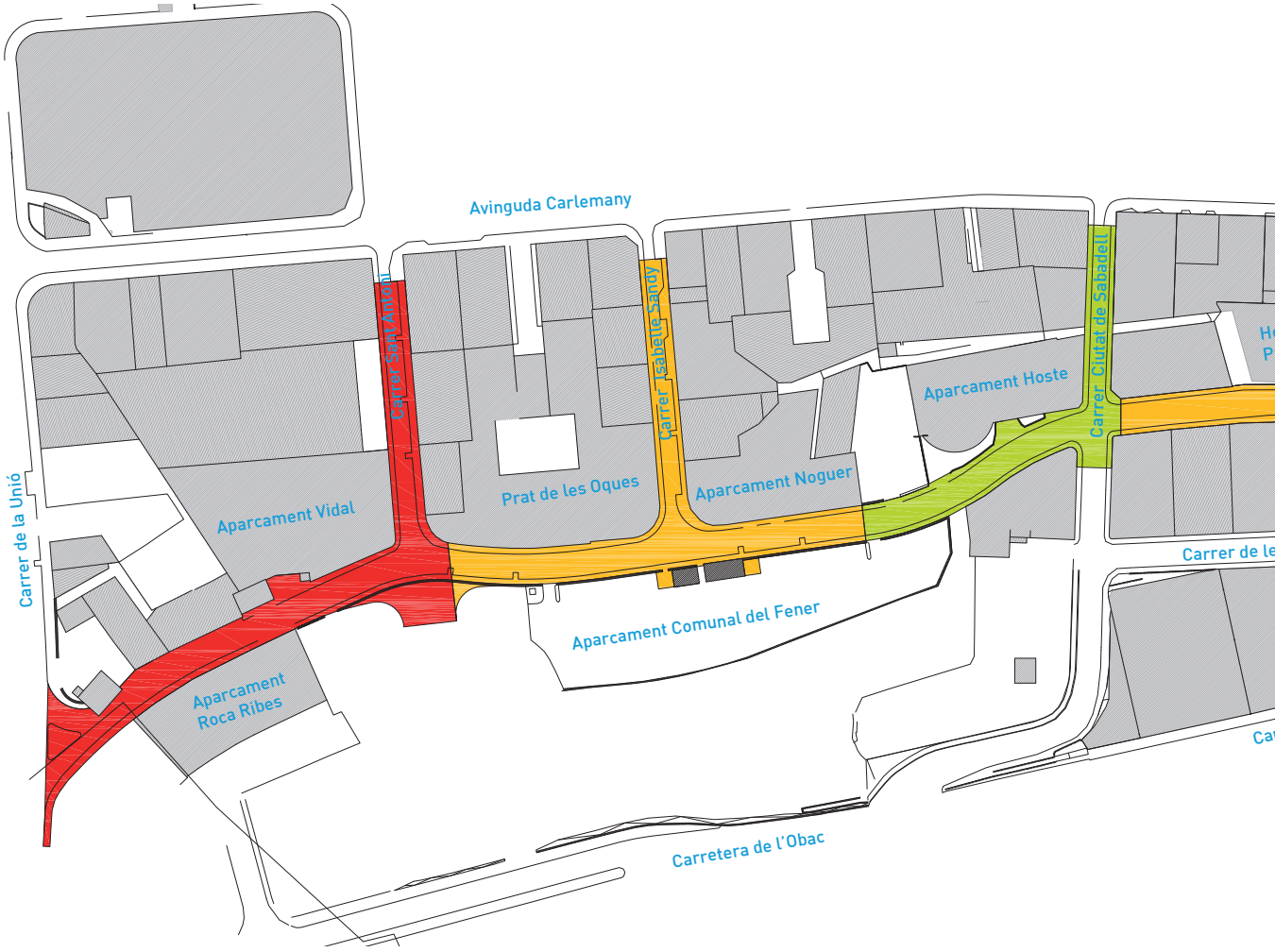
Avinguda Carlemany
Carrer Sant Antoni
Carrer Isabelle Sandy
Carrer Ciutat de Sabadell
Carrer de la Unió
Aparcament Vidal
Prat de les Oques
Aparcament Noguer
Aparcament Hoste
Aparcament Comunal del Fener
Aparcament Roca Ribes
Carrer de le
Carretera de l'Obac

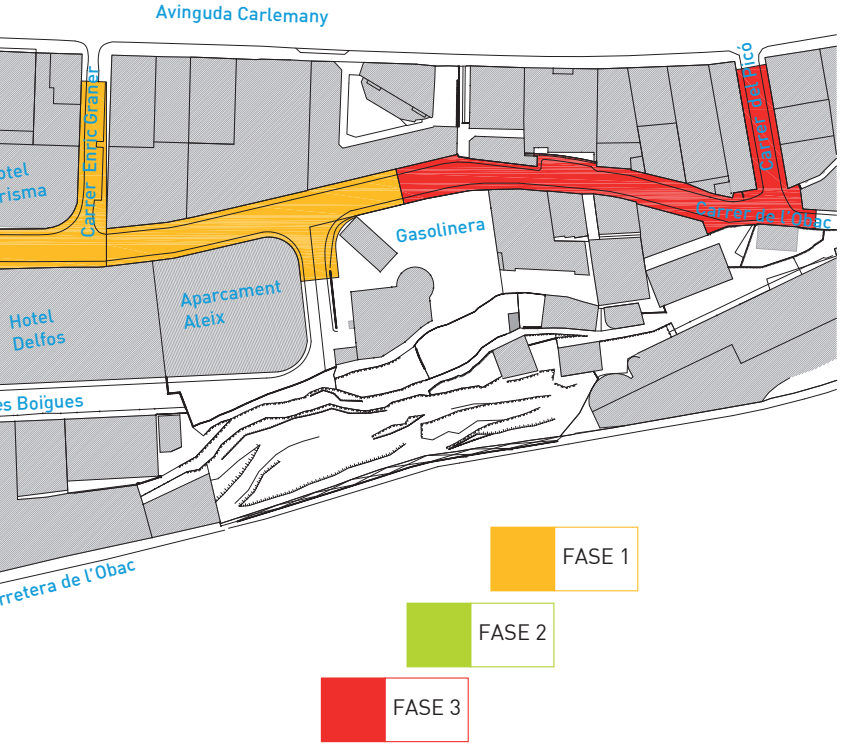

PLÀNOL FASES 1-2-3 AVINGUDA DEL FENER

En aquest plànol, podeu trobar totes les afectacions per fases que es portaran a terme a l'avinguda del Fener durant el període d'obres.

Comú
d'Escaldes-Engordany

Parc de la Mola 6,
AD700 Escaldes-Engordany
T. 890 890 - www.e-e.ad

Per a més informació:

Departament d'Urbanisme:
T. 890 870

Atenció Ciutadana:
T. 807 210